







# LEGENDA NÁVRHU KÁCENÍ DŘEVIN

VYZNAČENÍ POLOHY STÁVÁJÍCÍHO STROMU  
IDENTIFIKAČNÍ ČÍSLO

-  DŘEVINA NAVRŽENÁ KE KÁCENÍ
-  DŘEVINA NAVRŽENÁ PONECHAT
-  TP1 odstranění vykopáním, vytrháním
-  TP2 odstranění odřez. v úrovni terénu
-  TP3 odstranění frézováním
-  PAŘEZ
- A 1-A15** OZNAČENÍ LINIOVÝCH VÝSADEB
- P1 - P6** OZNAČENÍ POROSTNÍCH CELKŮ

46



STAVBA	SPORTOVNÍ AREÁL V JILEMNICI
INVESTOR	město Jilemnice, Masarykovo náměstí 82
URČENÍ PROJEKTU	Ing. Gabriela Čížková, Lánov
VYPRACOVÁNÍ	Ing. Gabriela Čížková, Lánov
OBDOBÍ	VEGETAČNÍ A ZAHRAĐNÍ ÚPRÁVY
STUPĚŇ	SP
F.2.1.2.	
DATA	10/2009
ČÍSLO PRŮJEKTU	F.2.1.2.3
MĚŘÍTKO	1 : 500

M 1:500